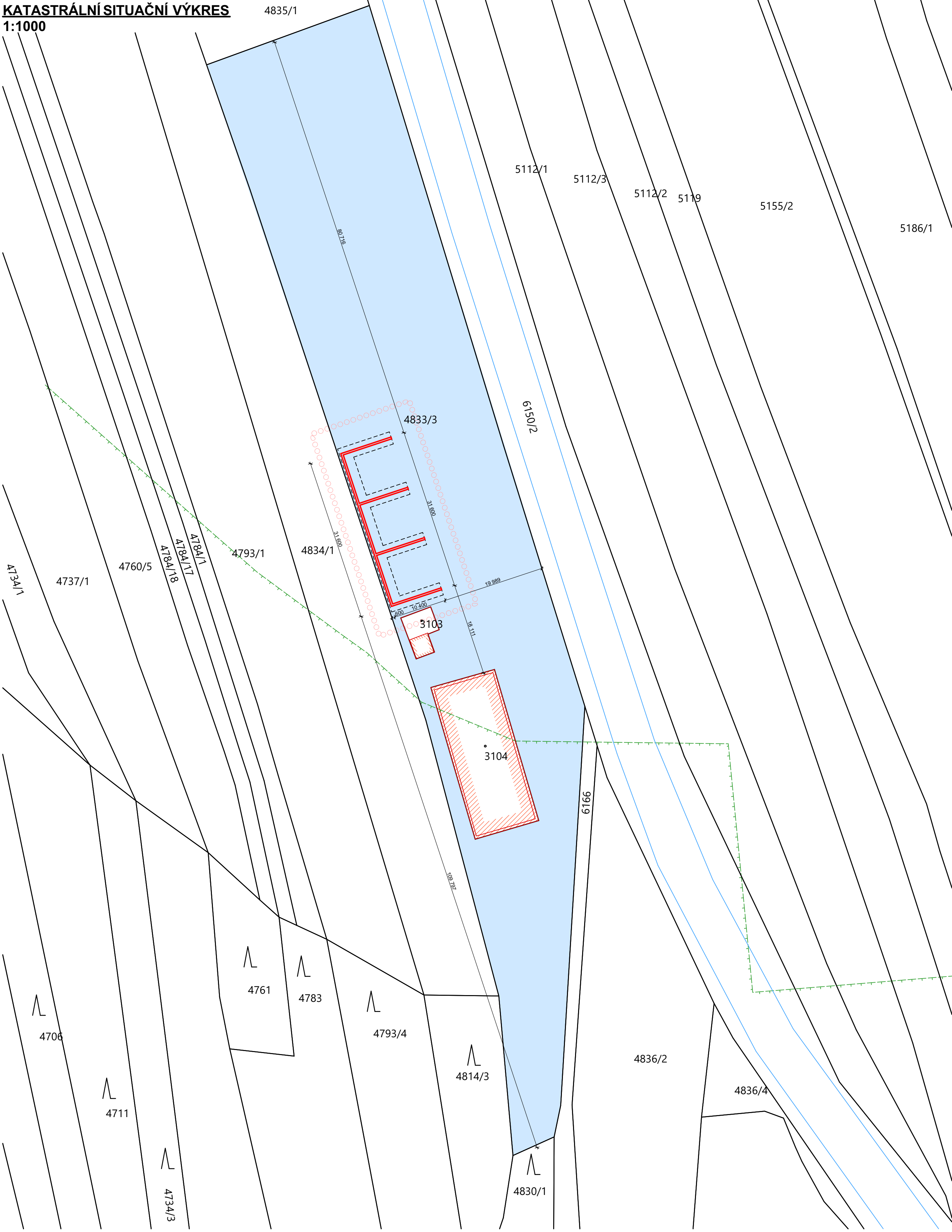
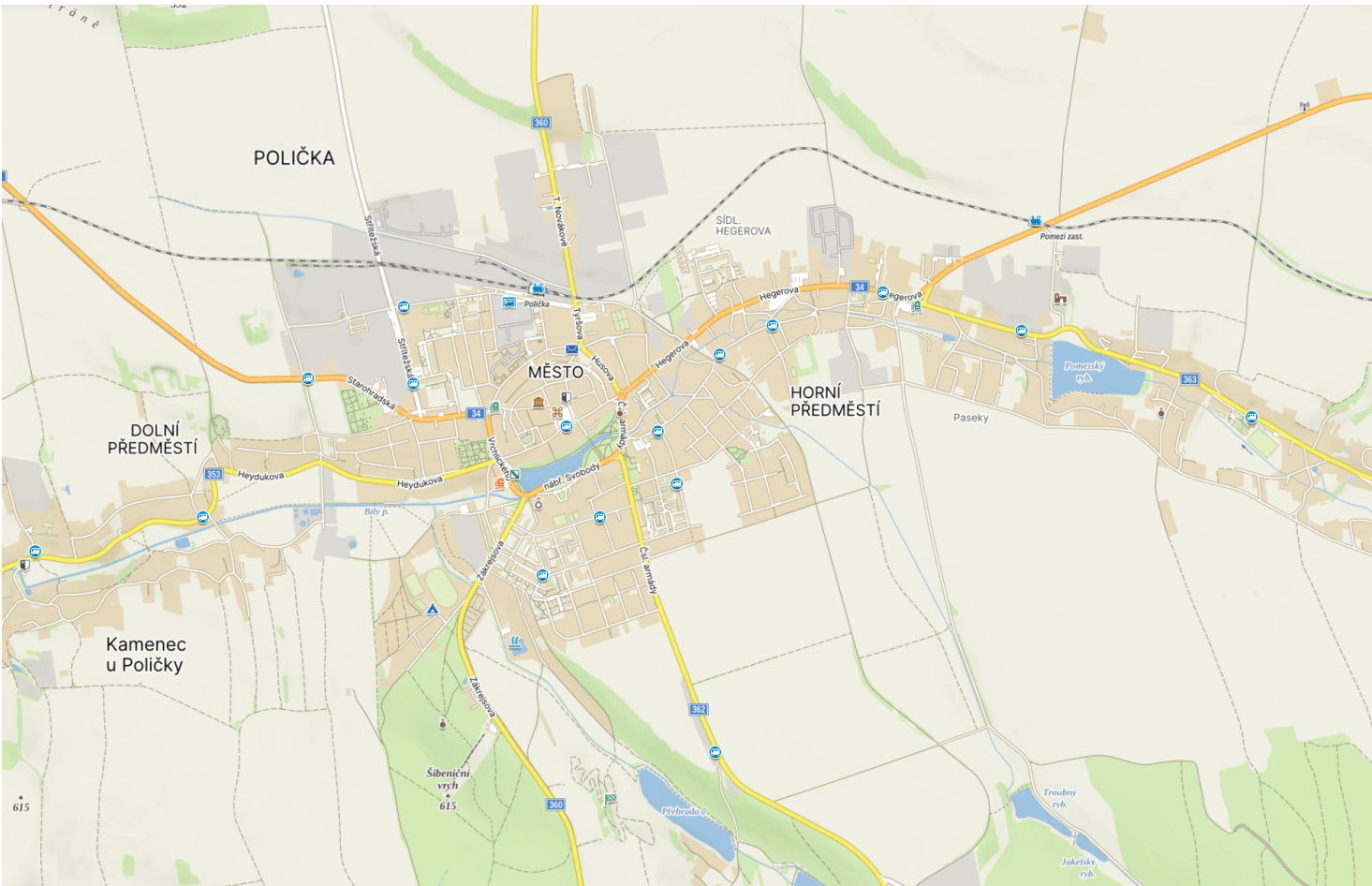


KATASTRÁLNÍ SITUAČNÍ VÝKRES
1:1000

4835/1

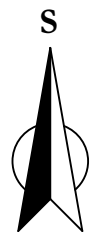


SITUACE ŠIRŠÍCH VZTAHŮ



LEGENDA PLOCH:

- PLOCHA STAVEBNÍHO POZEMKU
- OBJEKTY VÝSTAVBY - PŘÍSTAVBA
- STÁVAJÍCÍ OKOLNÍ OBJEKTY - SKUTEČNÁ POLOHA



Název stavby:			
OPERNÁ STĚNA PRO SKLADOVÁNÍ INERTNÍHO POSYPU			
Místo stavby:			
k.ú. Polička, ul. Čsl. armády, parc.č. 4833/3			
Objednatel:			
Správa a údržba silnic Pardubického kraje, Doubravice 98, 533 53 Pardubice			
Generální projektant:		APOLO CZ s.r.o., Tyršova 155, 572 01 Polička	
Autor návrhu:		-	
HIP:		Ing. Karel Marek	
Projektant:		Ing. Karel Marek	
Zodp. projektant:		Ing. Martin Kozáček	
Kraj:		Pardubický	Formát
Stav. úřad:		Polička	Revize: 00
Stupeň PD:		Číslo zakázky: P1623	
Část:		Datum 08/2023	
Obsah přílohy:		DOKUMENTACE PRO SPOLEČNÉ POVOLENÍ STAVBY	
Číslo paré:		C - SITUACE STAVBY	
Měřítko:		C.01	
KATASTRÁLNÍ SITUAČNÍ VÝKRES		1:500, 1:200	